


- Castañares
- Pinores de pino albar
- Melojares
- Pinores de pino resinero
- Mezcla de coníferas y frondosas

Normas Urbanísticas Municipales de CASILLAS

I.1.

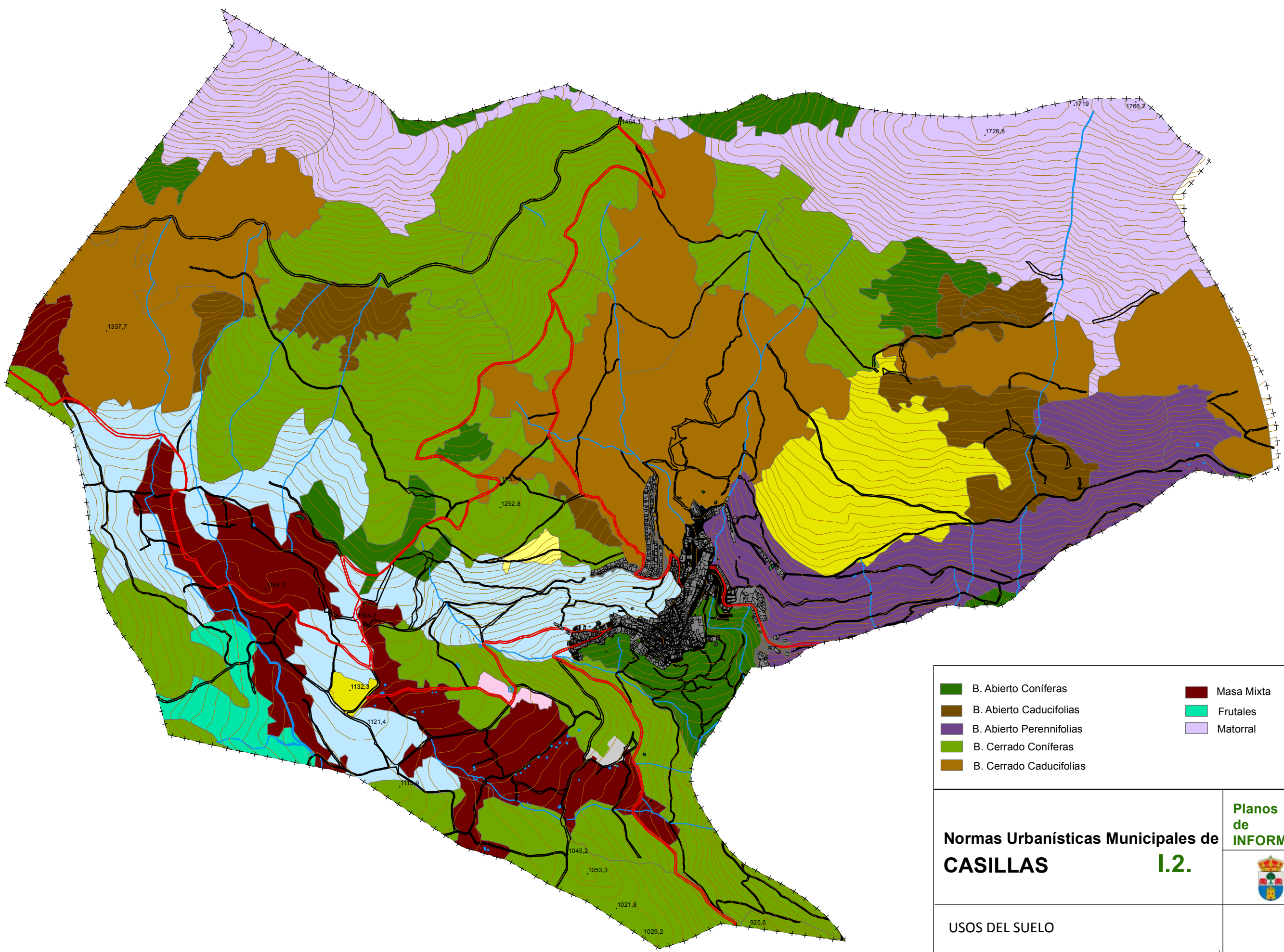
Planos de INFORMACIÓN Junio 2014









MAPA FORESTAL

0 50 100 200 300 400 500 m Escala 1:15.000

Gloria Hernández Berciano M^a del Pilar Pérez Fernández
 Equipo redactor: **urbypian** urbanismo y planificación territorial s.l.



- | | | |
|--|--|--|
|  B. Abierto Coníferas |  Masa Mixta |  Pastizal |
|  B. Abierto Caducifolias |  Frutales |  Espacio construido |
|  B. Abierto Perennifolias |  Matorral |  Otras leñosas |
|  B. Cerrado Coníferas | | |
|  B. Cerrado Caducifolias | | |

Normas Urbanísticas Municipales de CASILLAS

I.2.

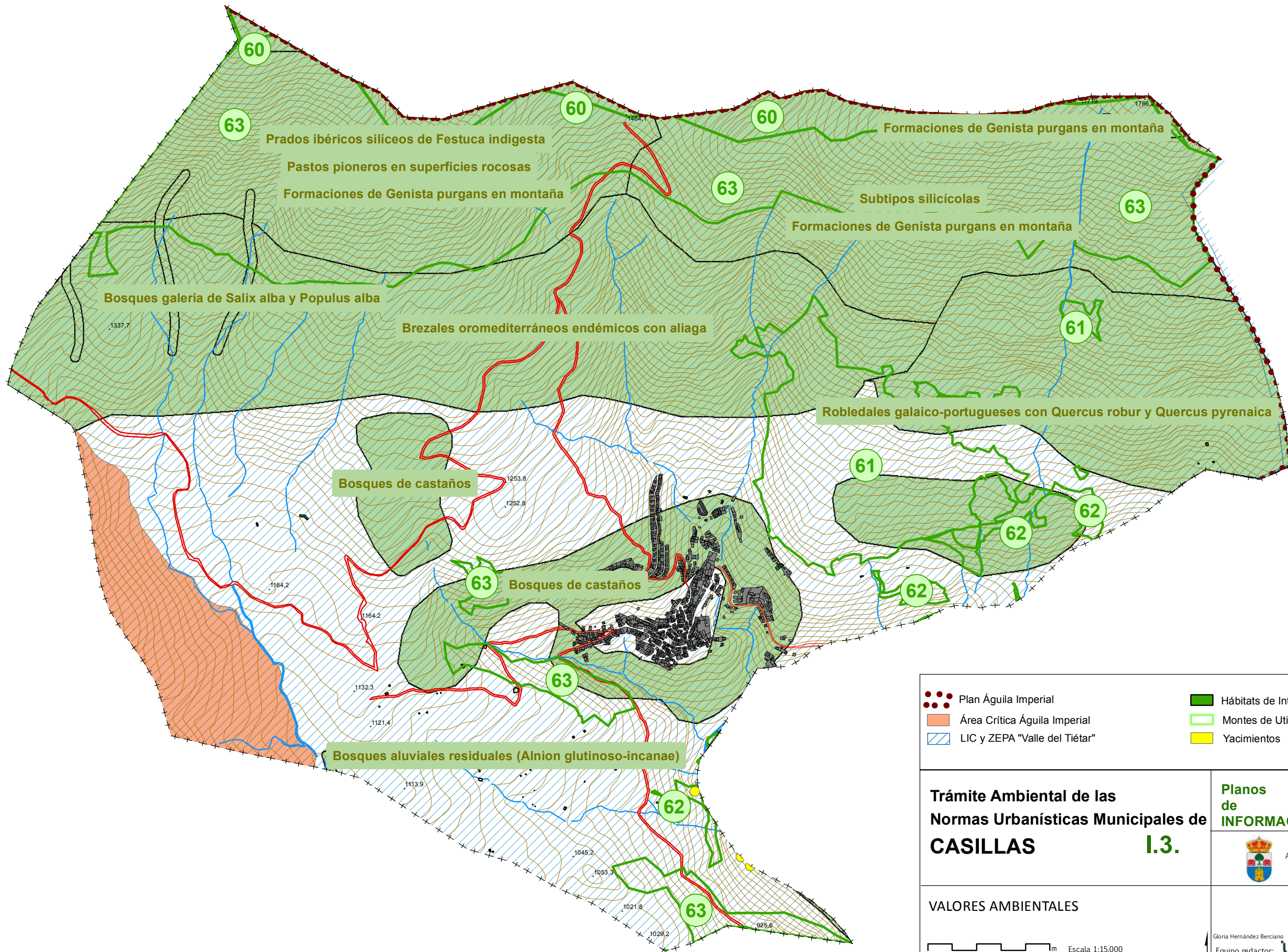
Planos de INFORMACIÓN Junio 2014

 Ayuntamiento de Casillas

USOS DEL SUELO

0 50 100 200 300 400 500 m Escala 1:15.000

Gloria Hernández Berciano M^a del Pilar Pérez Fernández
 Equipo redactor:  Urbypian



- Plan Águila Imperial
- Área Crítica Águila Imperial
- LIC y ZEPA "Valle del Tiétar"
- Hábitats de Interés Comunitario
- Montes de Utilidad Pública
- Yacimientos

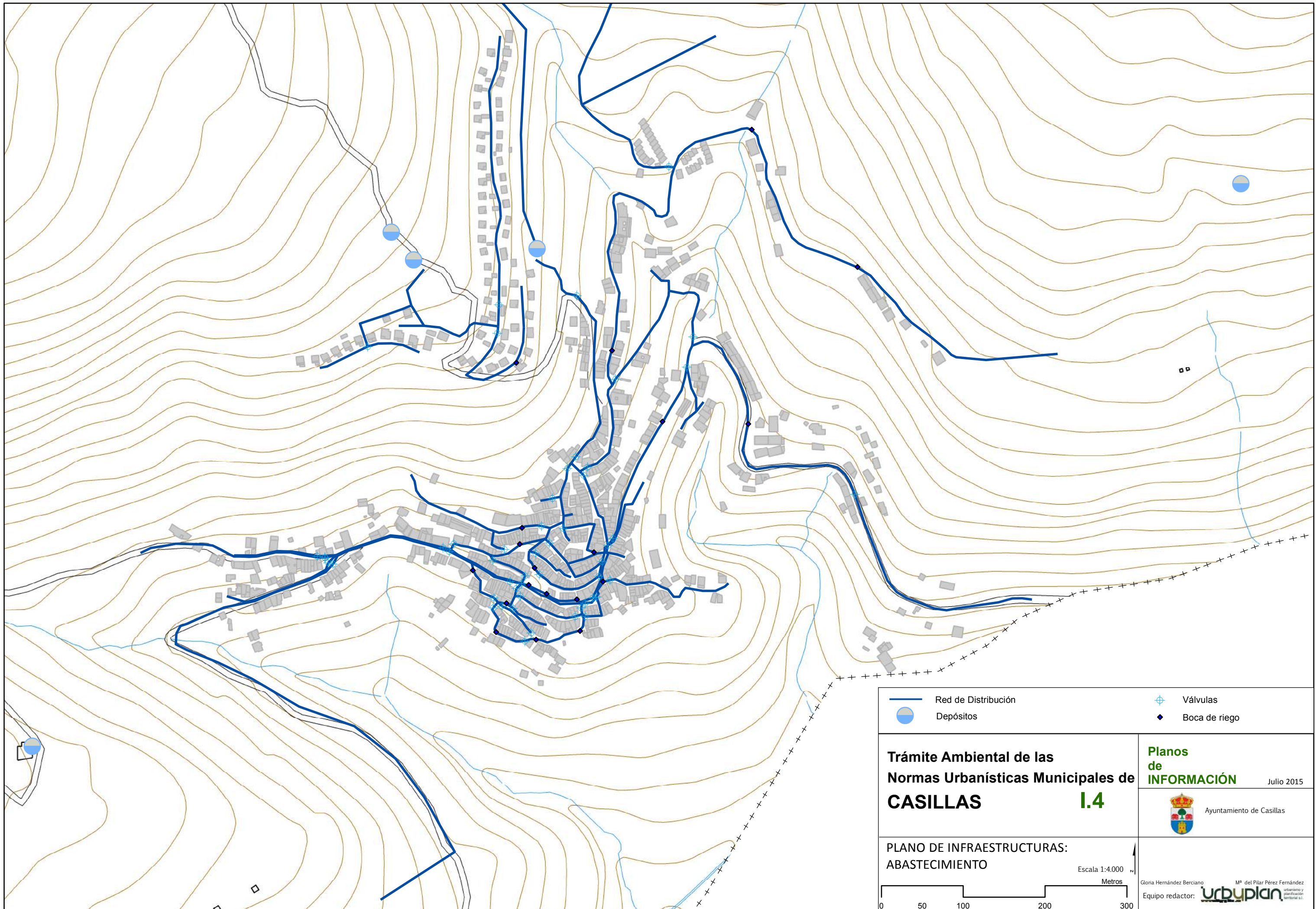
Trámite Ambiental de las Normas Urbanísticas Municipales de CASILLAS I.3.

Planos de INFORMACIÓN Junio 2014
 Ayuntamiento de Casillas

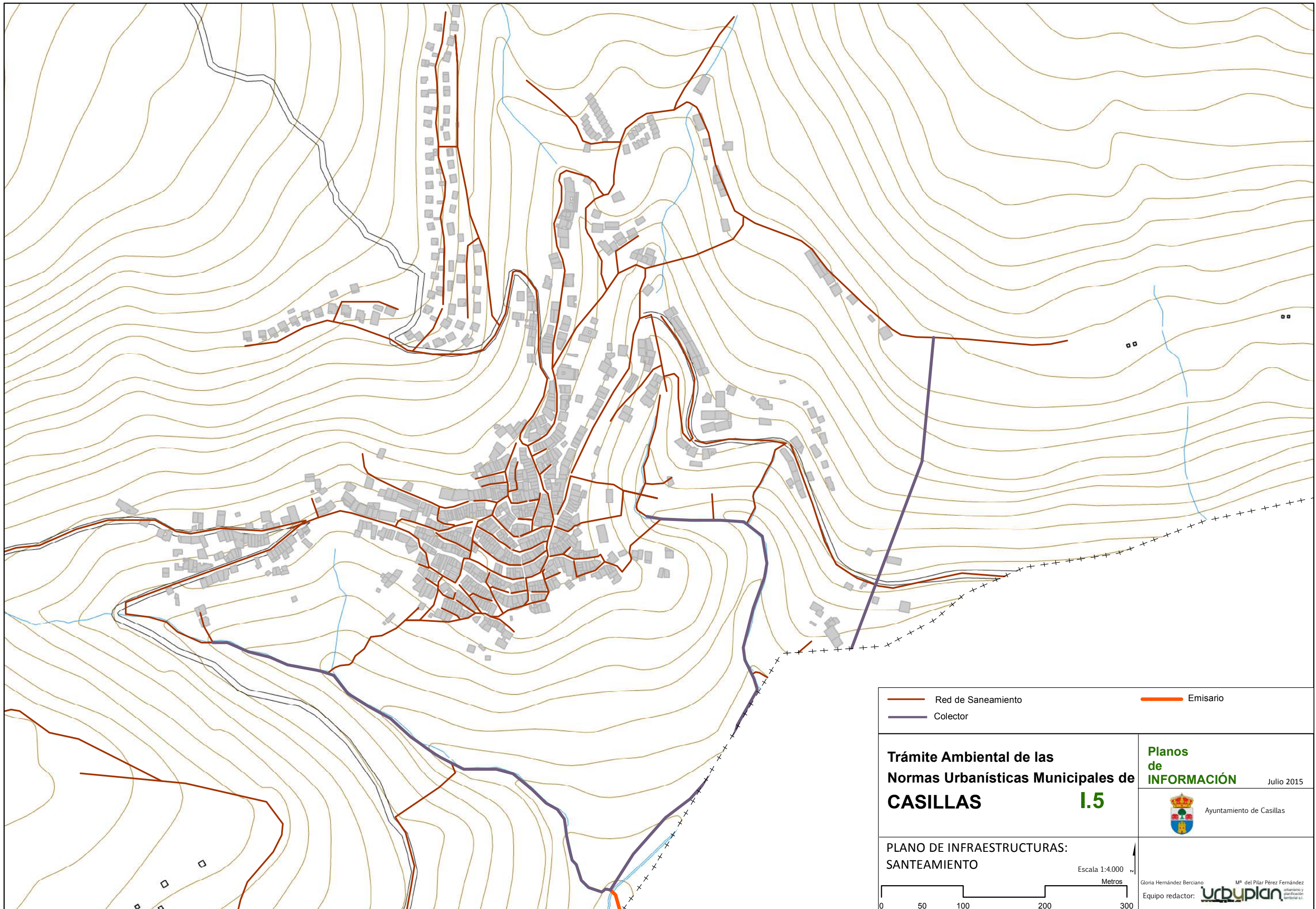
VALORES AMBIENTALES




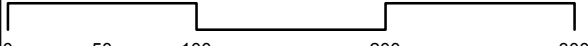

0 50 100 200 300 400 500 m Escala 1:15.000

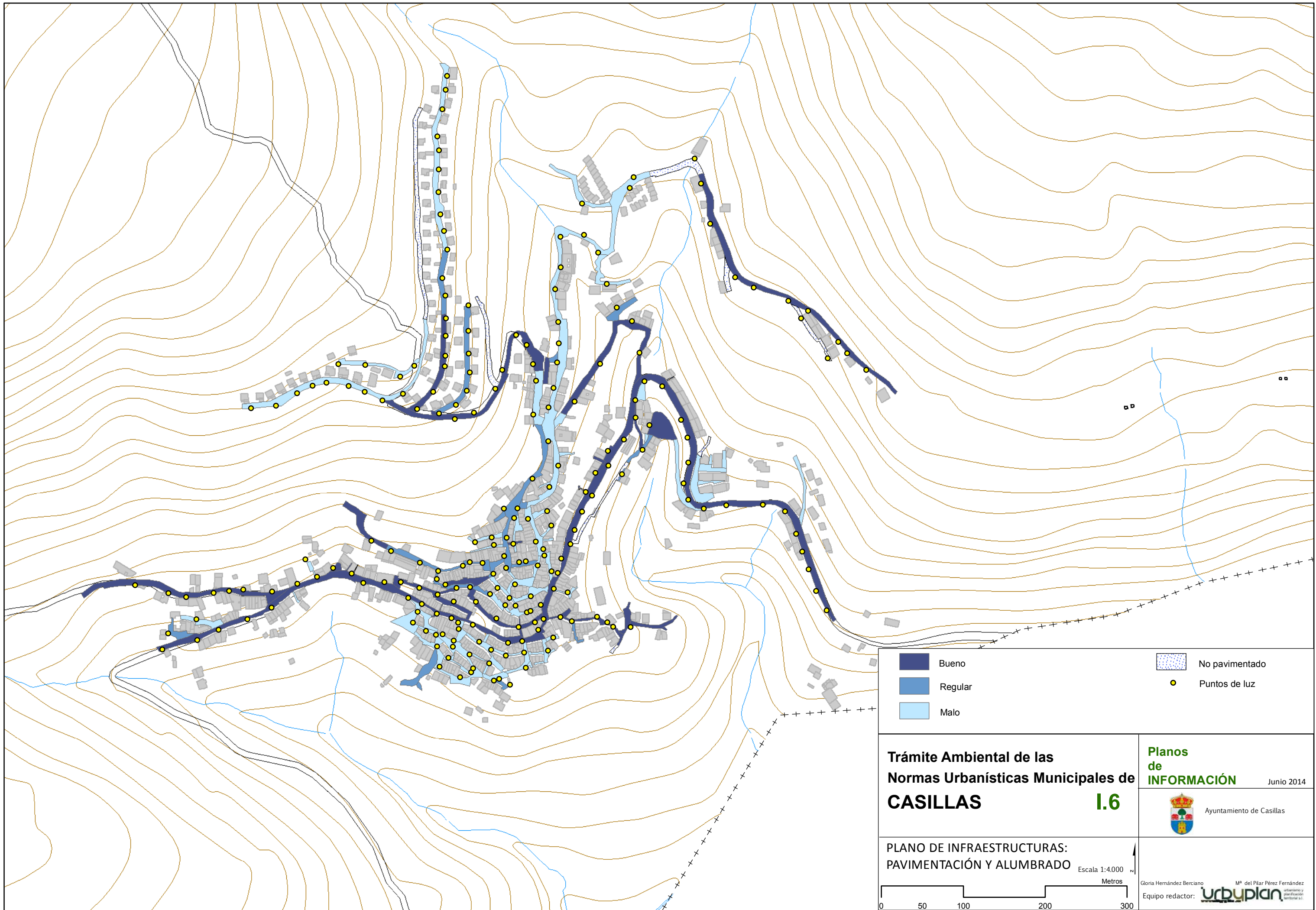
Gloria Hernández Berciano M^a del Pilar Pérez Fernández
 Equipo redactor: **URBUPLAN**



Red de Distribución Depósitos	Válvulas Boca de riego
Trámite Ambiental de las Normas Urbanísticas Municipales de CASILLAS I.4	Planos de INFORMACIÓN Julio 2015 Ayuntamiento de Casillas
PLANO DE INFRAESTRUCTURAS: ABASTECIMIENTO Escala 1:4.000 Metros 	Equipo redactor: <small>Mª del Pilar Pérez Fernández</small> <small>urbanismo y planificación territorial s.l.</small>



 Red de Saneamiento	 Emisario
 Colector	
Trámite Ambiental de las Normas Urbanísticas Municipales de CASILLAS	
1.5	
Escala 1:4.000	
Metros	
	
Equipo redactor: 	
M ^a del Pilar Pérez Fernández	
Ayuntamiento de Casillas	
Planos de INFORMACIÓN Julio 2015	

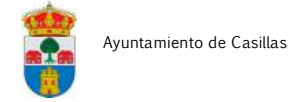


- Bueno
- Regular
- Malo
- No pavimentado
- Puntos de luz

Trámite Ambiental de las Normas Urbanísticas Municipales de CASILLAS


I.6

Planos de INFORMACIÓN Junio 2014

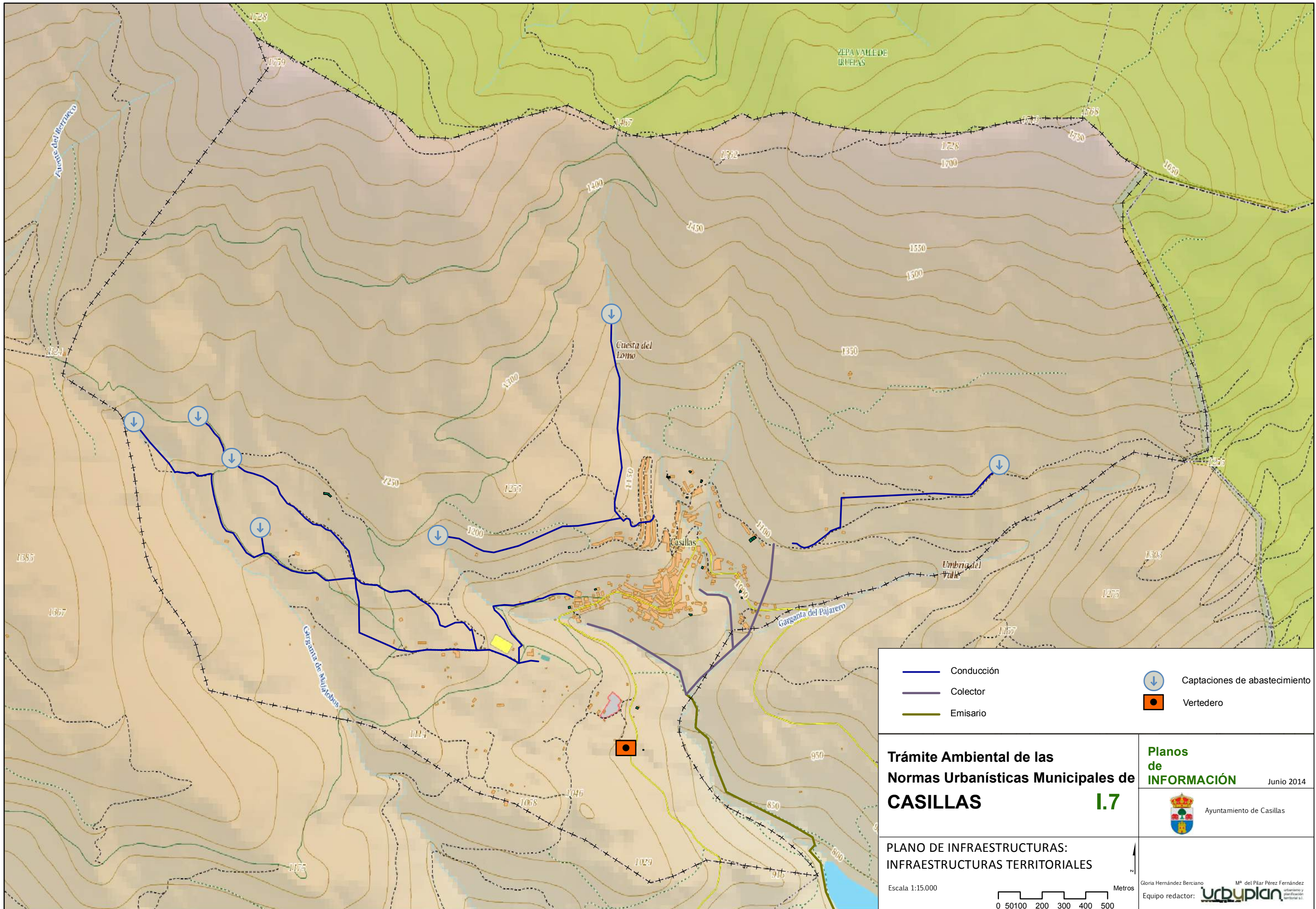



PLANO DE INFRAESTRUCTURAS:
PAVIMENTACIÓN Y ALUMBRADO

Escala 1:4.000



Equipo redactor: Gloria Hernández Berciano M^a del Pilar Pérez Fernández
urbuplan urbanismo y planificación territorial s.l.



	Conducción		Captaciones de abastecimiento
	Colector		Vertedero
	Emisario		

Trámite Ambiental de las Normas Urbanísticas Municipales de CASILLAS

I.7

Planos de INFORMACIÓN Junio 2014

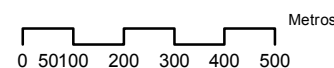
Ayuntamiento de Casillas

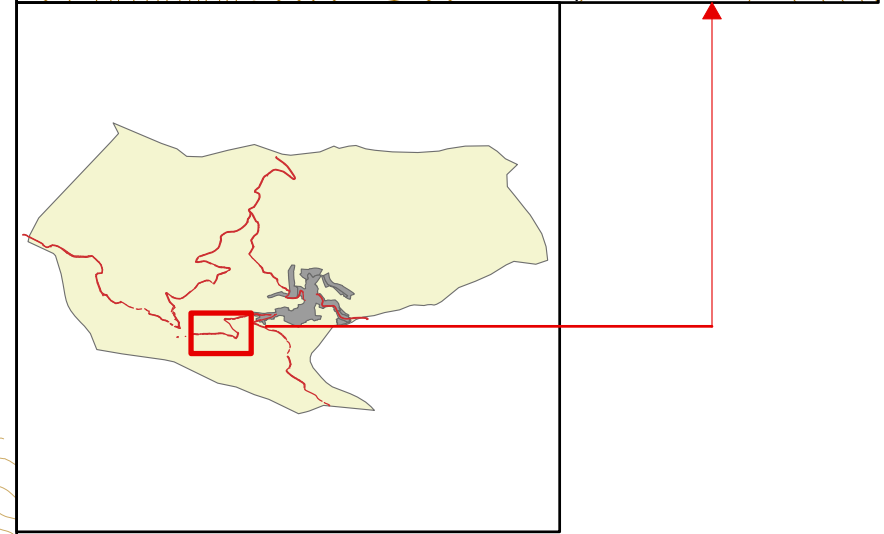
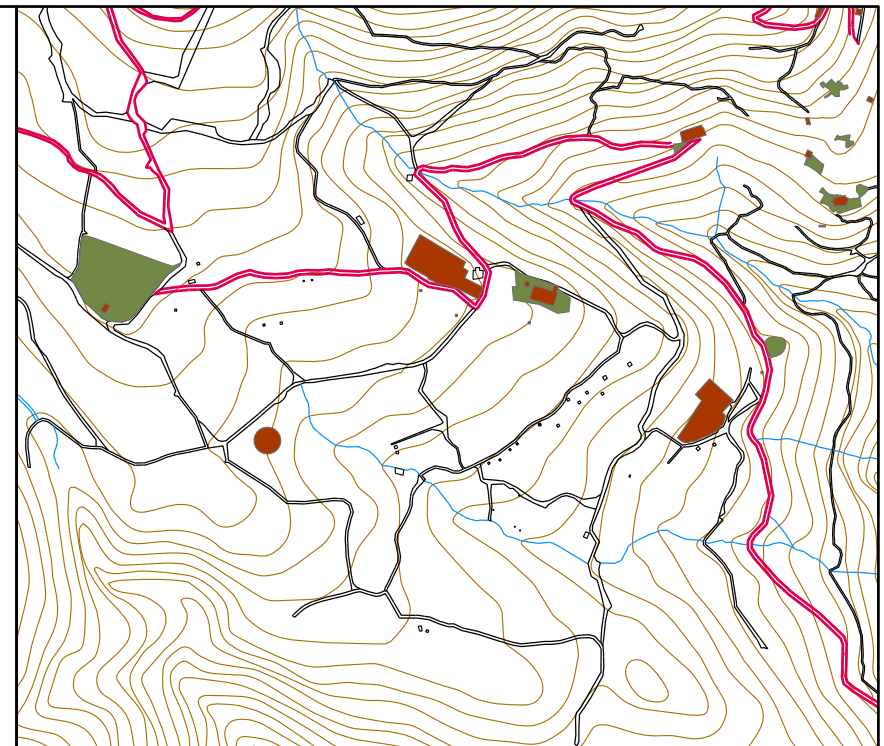
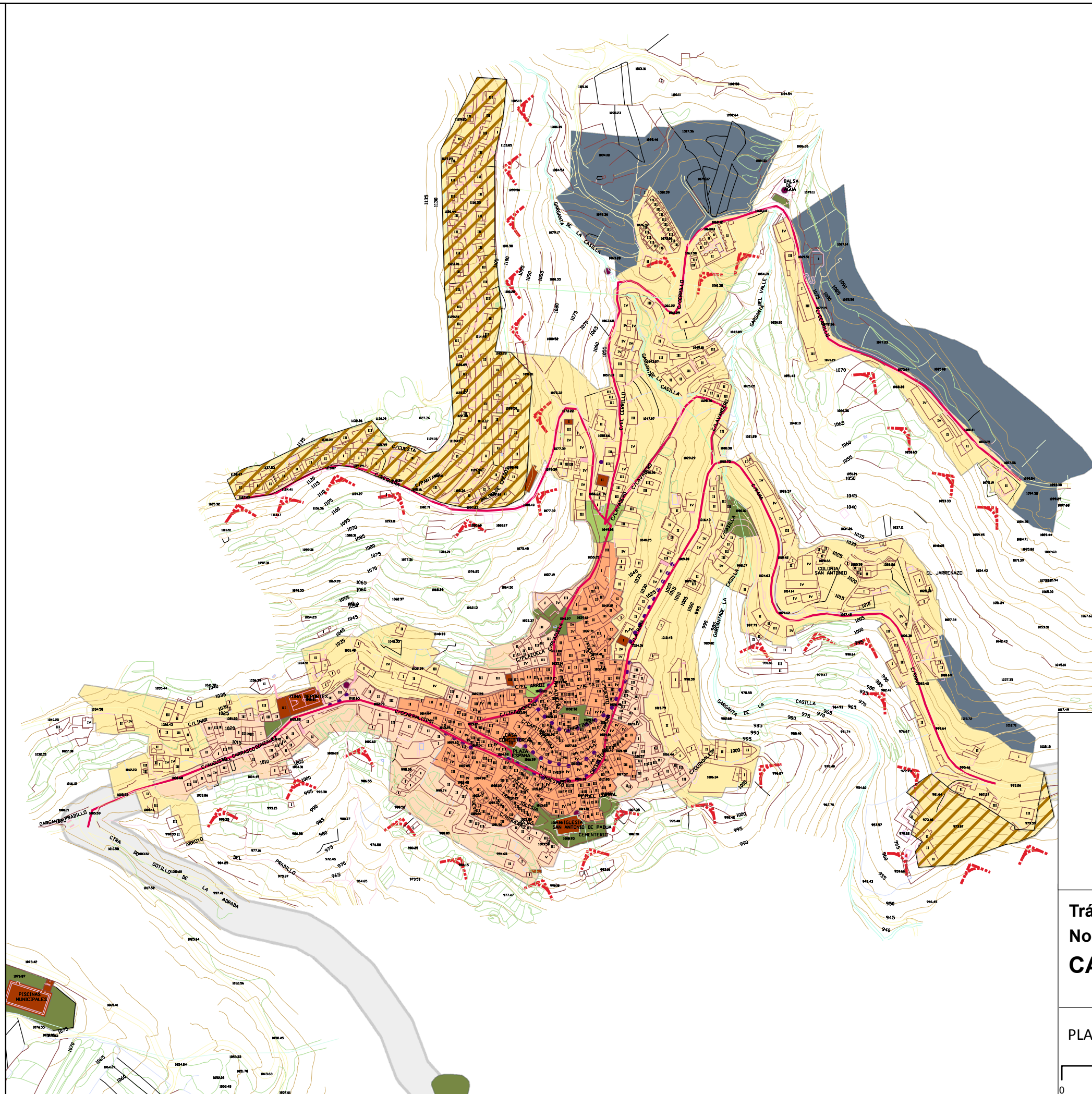
PLANO DE INFRAESTRUCTURAS:
INFRAESTRUCTURAS TERRITORIALES

Escala 1:15.000

Gloria Hernández Berciano
Equipo redactor: **urbuplan**

M^a del Pilar Pérez Fernández
urbanismo y planificación territorial s.l.

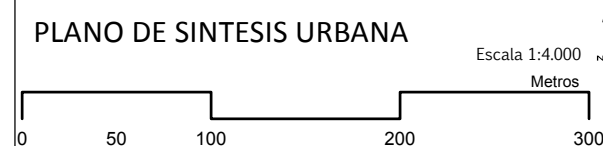
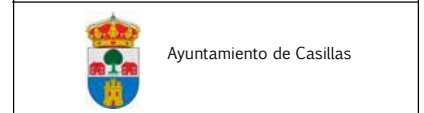




- | | |
|----------------------------------|----------------------------------|
| Vialio estructurante | Ejes de actividad comercial |
| Línea Límite de Edificación | Visuales al entorno |
| Equipamientos | Elementos de interés |
| Expectativas de crecimiento | Nuevos crecimientos urbanos |
| Áreas deficitarias de servicios | Ensanche de la trama tradicional |
| Espacio Libre Público | Trama urbana tradicional |
| Espacio Libre Público degradados | |

Trámite Ambiental de las Normas Urbanísticas Municipales de CASILLAS **I.8**

Planos de INFORMACIÓN Junio 2014



Gloria Hernández Berciano
Equipo redactor: **urbypic** urbanismo y planificación territorial s.l.